

СОГЛАСОВАНО:
Глава городского округа Ревда
« 2 » _____ 2017 года
И. А. Тейшева

СОГЛАСОВАНО:
Начальник ОГИБДД МО МВД
России «Ревдинский»
« 29 » _____ 2017 года
А. А. Булатов

УТВЕРЖДАЮ
Заведующий МАДОУ детский сад № 34
« _____ » _____ 2017 года
Н.Н. Кокорина



ПАСПОРТ

дорожной безопасности
муниципального автономного дошкольного образовательного
учреждения детский сад общеразвивающего вида с
приоритетным осуществлением деятельности по
художественно-эстетическому развитию детей № 34

ПАСПОРТ

**дорожной безопасности
муниципального автономного дошкольного образовательного
учреждения детский сад общеразвивающего вида с
приоритетным осуществлением деятельности по
художественно-эстетическому развитию детей № 34, ОСП 1
(улица Солнечная, 7)**

Общие сведения

Полное наименование учреждения муниципальное автономное дошкольное образовательное учреждение детский сад общеразвивающего вида с приоритетным осуществлением деятельности по художественно-эстетическому развитию детей № 34 обособленное структурное подразделение 1

Сокращенное наименование: МАДОУ детский сад № 34 ОСП 1

Юридический адрес: Россия, 623280 Свердловская область, город Ревда, Российская, д. 5

Фактический адрес: Россия, 623287 Свердловская область, город Ревда, улица Солнечная, 7

Руководители МАДОУ детский сад № 34:

Заведующий: Кокорина Наталья Николаевна, 8(34397)2-81-91

Руководитель обособленного структурного подразделения 1: Хохлова Марина Владимировна, 8(34397) 91-246.

Ответственный работник управления образования городского округа Ревда: ведущий специалист МКУ «ЦРО» Бородина Наталья Николаевна, (834397)5-66-61

Ответственные от Госавтоинспекции: госинспектор РЭО, старший лейтенант полиции Никифоров А.С., телефон 5-03-00.

Ответственный работник за мероприятия по профилактике детского травматизма: руководитель ОСП 1 МАДОУ детский сад № 34 Хохлова Марина Владимировна, 8(34397) 91-246.

Руководитель или ответственный работник дорожно-эксплуатационной организации, осуществляющей содержание улично-дорожной сети (УДС): начальник МКУ «УГХ» Блинов Николай Анатольевич 3-03-38.

Руководитель или ответственный работник дорожно-эксплуатационной организации, осуществляющей содержание технических средств организации дорожного движения (ТСОДД): начальник МКУ «УГХ» Блинов Николай Анатольевич 3-03-38.

Количество воспитанников: 121чел.

Наличие уголка по БДД: имеется 6 уголков по БДД расположены в групповых помещениях

Наличие класса БДД: нет.

Наличие автогородка (площадки) по БДД: имеется на территории МАДОУ детский сад № 34 ОСП 1.

Наличие автобуса в МАДОУ детский сад № 34: нет. Перевозка детей пассажирским транспортом не осуществляется.

Владелец автобуса: нет.

Режим работы МАДОУ детский сад № 34: с 7.15 до 17.45 (понедельник-пятница).

Телефоны оперативных служб:

- 112- единая служба спасения**
- 3-33-34 – единая диспетчерская служба**
- 101 – пожарная**
- 102 – полиция**
- 103 – скорая помощь**
- 104 – служба газа**
- 5-22-00 – Начальник ОГИБДД ММО МВД
России «Ревдинский»**
- 5-29-08 – отдел вневедомственной охраны**
- 3-52-46 – отдел гражданской защиты**

Содержание

1. План-схемы образовательного учреждения.
2. Схема организации дорожного движения в непосредственной близости от образовательного учреждения с размещением соответствующих технических средств организации дорожного движения, маршрутов движения детей и расположения парковочных мест МАДОУ детский сад № 34 ОСП 1.
3. Пути движения транспортных средств к местам разгрузки/погрузки и рекомендуемые безопасные пути передвижения детей по территории образовательного учреждения.
4. Пути движения транспортных средств и детей (воспитанников) при проведении дорожных ремонтно-строительных работ вблизи образовательного учреждения.
5. Маршруты движения организованных групп воспитанников от МАДОУ детский сад № 34 ОСП 1.

ПОЯСНИТЕЛЬНАЯ ЗАПИСКА

I. План-схемы образовательного учреждения

1. Район расположения образовательного учреждения, пути движения транспортных средств и детей (воспитанников)

1.1. МАДОУ детский сад № 34 ОСП 1 расположен по адресу: г. Ревда, ул. Солнечная, 7. При въезде на территорию образовательного учреждения расположен знак «Въезд запрещен». С восточной стороны территории детского сада проходит асфальтная автодорога с двухсторонним движением по ул. Восточная, параллельно ей проходит территориальная автодорога «Ревда-Мариинск-Краснояр». На пересечении улиц Совхозная и Лесная находится оборудованный нерегулируемый пешеходный переход. На пересечении улиц Солнечная и Лесная обустроена автобусная остановка, откуда воспитанники по тротуару вдоль Восточной двигаются в направлении детского сада. После перекрестка Лесная - Солнечная и перед перекрестком Лесная-Совхозная по улице Лесная перед переходом установлены знаки «Ограничение скорости», «40».

1.2. Территория, указанная на схеме, включает:

МАДОУ детский сад № 34 ОСП 1; жилые дома, в которых проживает большая часть детей данного образовательного учреждения; автомобильные дороги и тротуары.

На схемах обозначены:

расположение жилых домов, зданий и сооружений;

сеть автомобильных дорог;

пути движения транспортных средств;

пути движения детей (обучающихся, воспитанников) в/из образовательного учреждения;

опасные участки (места несанкционированных переходов на подходах к образовательному учреждению, места имевших место случаев дорожно-транспортных происшествий с участием детей-пешеходов и детей-велосипедистов);

уличные (наземные –нерегулируемые) пешеходные переходы;

названия улиц и нумерация домов.

Схема необходима для общего представления о районе расположения образовательного учреждения. На схеме обозначены наиболее частые пути движения обучающихся от дома (от отдаленных остановок маршрутных транспортных средств) к образовательному учреждению и обратно.

2. Схема организации дорожного движения в непосредственной близости от образовательного учреждения с размещением соответствующих технических средств организации дорожного движения, маршрутов движения детей и расположения парковочных мест

1. Схема организации дорожного движения ограничена автомобильными дорогами, находящимися в непосредственной близости от образовательного учреждения.

2. На схеме обозначены:

здания образовательного учреждения с указанием территории, принадлежащей непосредственно образовательному учреждению;

автомобильные дороги и тротуары;

уличные (наземные-нерегулируемые) пешеходные переходы на подходах к образовательному учреждению;

дислокация существующих дорожных знаков и дорожной разметки;

другие технические средства организации дорожного движения;

направление движения транспортных средств по проезжей части;
направление безопасного маршрута движения детей (воспитанников).

3. На схеме указано расположение остановок маршрутных транспортных средств и безопасные маршруты движения детей (воспитанников) от остановочного пункта к образовательному учреждению и обратно.

3. Пути движения транспортных средств к местам разгрузки/погрузки и рекомендуемые безопасные пути передвижения детей по территории образовательного учреждения

На схемах указаны примерная траектория движения транспортных средств на территории образовательного учреждения, в том числе места погрузки/разгрузки, а также безопасный маршрут движения детей во время погрузочно-разгрузочных работ.

В целях обеспечения безопасного движения детей по территории образовательного учреждения исключены пересечения путей движения детей и путей движения транспортных средств.

4. План-схема пути движения транспортных средств и детей (воспитанников) при проведении дорожных ремонтно-строительных работ вблизи образовательного учреждения

На схеме указаны места производства дорожных ремонтно-строительных работ, их обустройство дорожными знаками и ограждениями, иными техническими средствами организации дорожного движения, а также безопасный маршрут движения детей (обучающихся, воспитанников) к образовательному учреждению с учетом изменения маршрута движения.

На схеме обозначены:

участок производства дорожных ремонтно-строительных работ;

автомобильные дороги;

тротуары;

альтернативные пути (обходы места производства дорожных ремонтно-строительных работ пешеходами и объезды транспортными средствами);

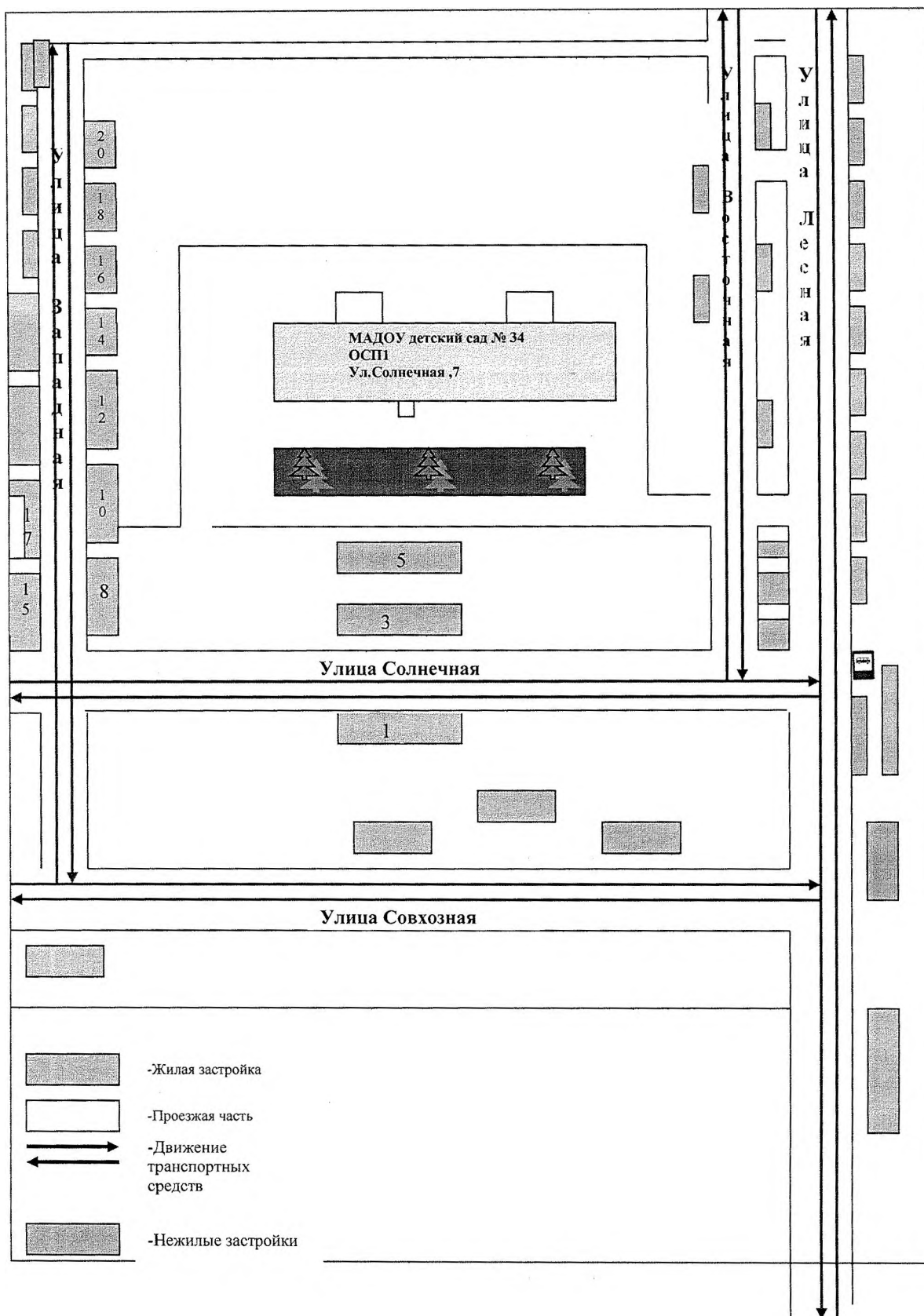
здание образовательного учреждения;

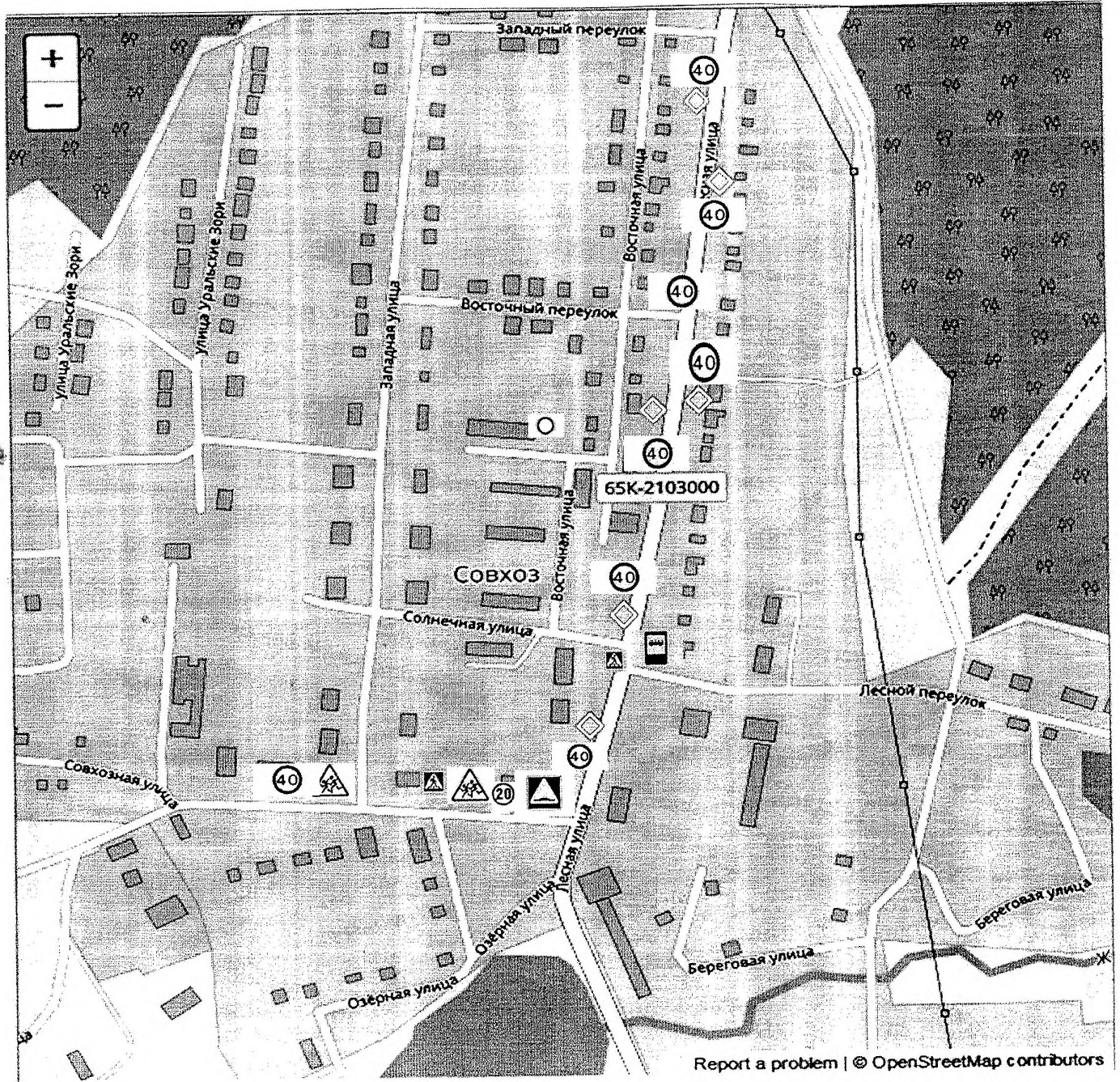
ограждение территории образовательного учреждения.

5. Маршруты движения организованных групп воспитанников от МАДОУ детский сад № 34 ОСП 1

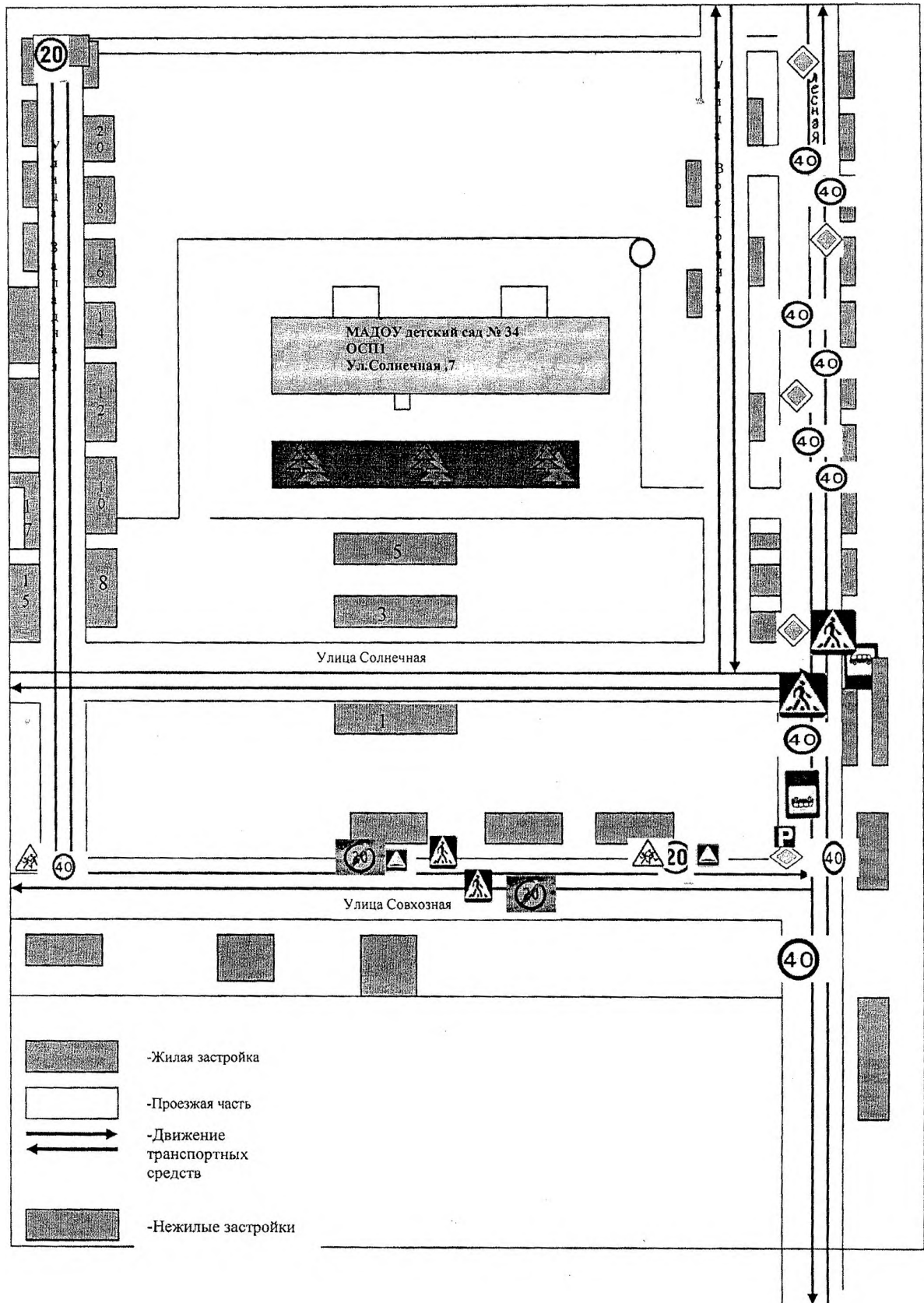
Выбор маршрута для экскурсии и посещения других образовательных учреждений и общественных организаций осуществляется с личного разрешения заведующего МАДОУ детский сад № 34, для каждого выхода с территории МАДОУ детский сад № 34 ОСП 1 утверждается безопасный маршрут с приложением схемы на основании схем ниже предложенных с проведением красных линий по ходу движения воспитателей и воспитанников и изданием приказа.

1. План-схемы образовательного учреждения МАДОУ детский сад № 34 ОСПІ





2. Схема организации дорожного движения в непосредственной близости от образовательного учреждения с размещением соответствующих технических средств организации дорожного движения, маршрутов движения детей и расположения парковочных мест МАДОУ детский сад № 34 ОСП 1





-пешеходный переход



- въезд запрещен



ограничение скорости



внимание –Дети!



Искусственная неровность




Парковка



Главная дорога

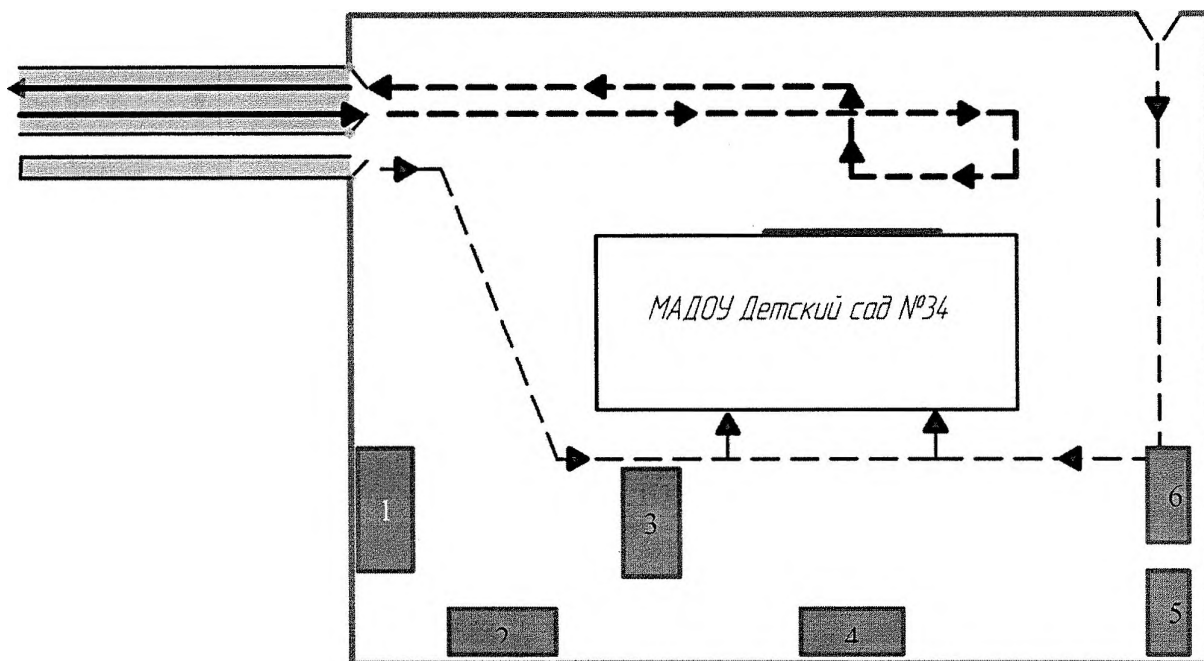


Конец зоны ограничения скорости



Автобусная остановка

3. Пути движения транспортных средств к местам разгрузки/погрузки и рекомендуемые безопасные пути передвижения детей по территории образовательного учреждения МАДОУ детский сад № 34 ОСП 1



- въезд/выезд грузовых транспортных средств



- движение грузовых транспортных средств по территории образовательного учреждения



- движение детей и подростков на территории образовательного учреждения



- место разгрузки/погрузки



Прогулочные участки

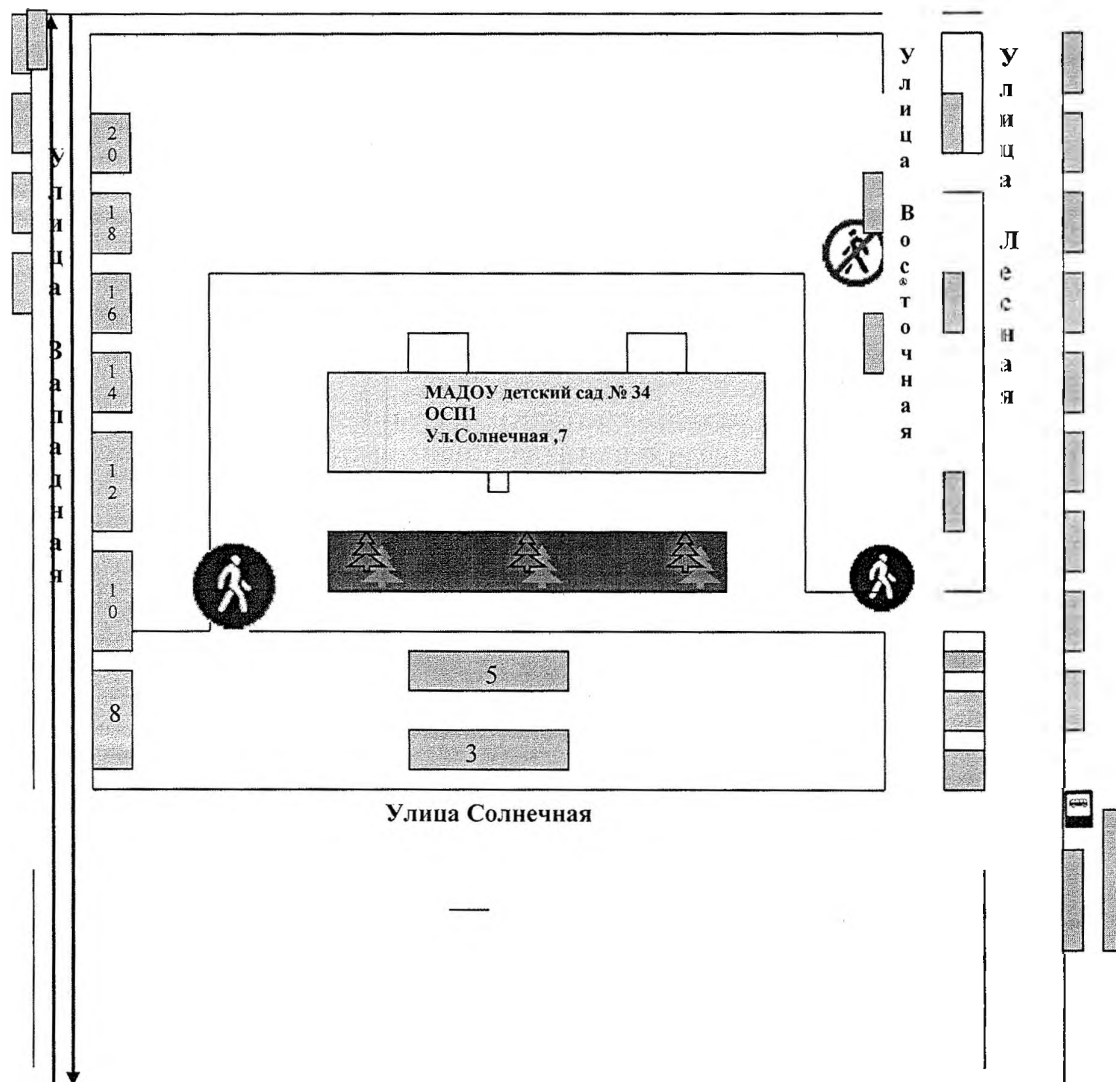
- 1- площадка I младшей группы
- 2- площадка средней группы
- 3- площадка старшей группы
- 4- площадка подготовительной группы № 1
- 5- площадка I младшей группы
- 6- площадка подготовительной группы № 2


Время подвоза продуктов – 7.30-8.00


Ответственный за погрузку/разгрузку продуктов – заведующий хозяйством Ходакова

Гульфия Габдраковна

4. Пути движения транспортных средств и детей (воспитанников) при проведении дорожных ремонтно-строительных работ вблизи образовательного учреждения

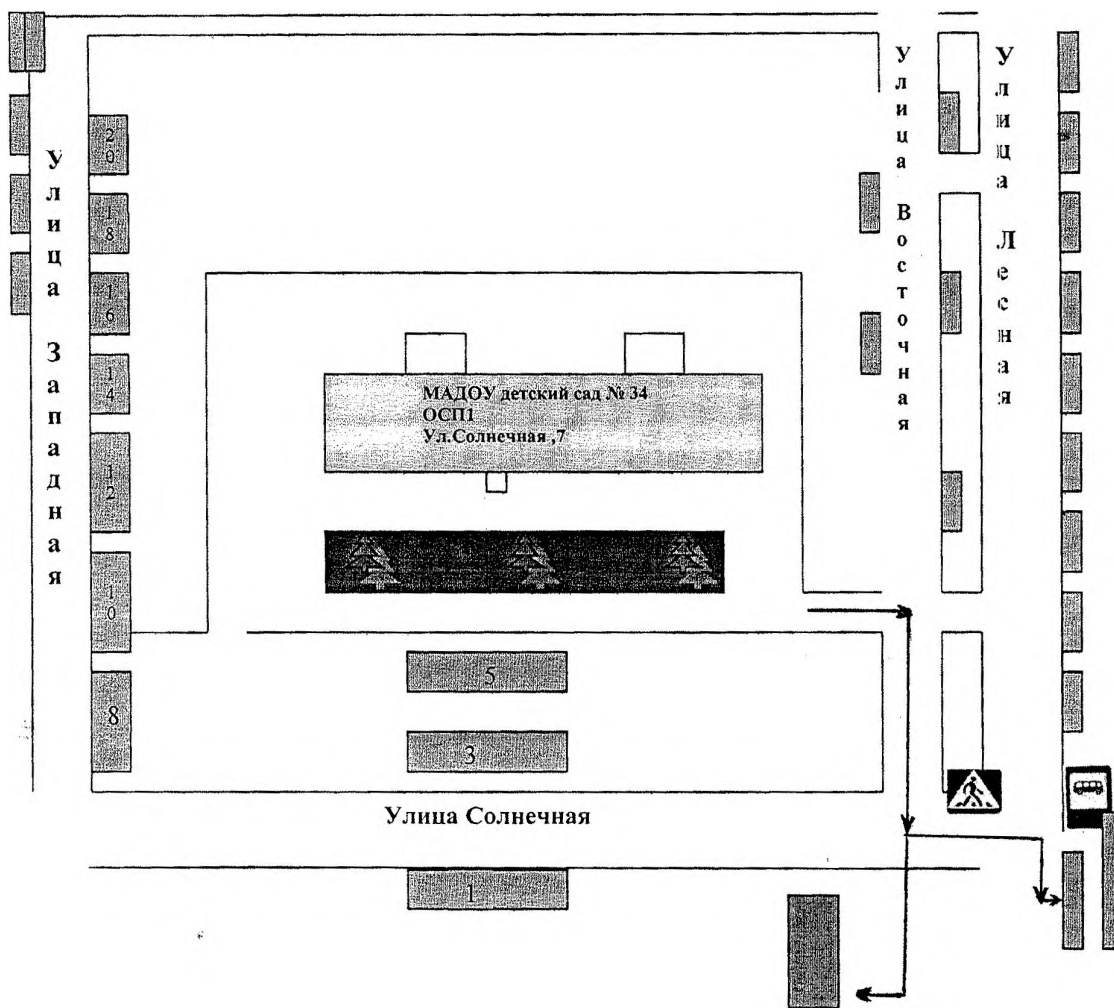


 - проход для родителей и воспитанников закрыт на время ремонта

 - проход для родителей и воспитанников открыт на время ремонта

- рекомендуемое направление движения детей и родителей на период закрытия для ремонта тротуара

5. Маршруты движения организованных групп воспитанников от МАДОУ детский сад № 34 ОСП



Городская библиотека № 3, ДК «Юбилейный», Почта