

УТВЕРЖДАЮ
Заведующий МАДОУ детский сад № 34
Н.Н. Кокорина
«22» апреля 2024 года



ПАСПОРТ
доступности объекта социальной инфраструктуры
и предоставляемых на нем услуг

№ _____

«19» апреля 2024 года

1. Общие сведения об объекте

1.1. Вид (наименование) объекта: муниципальное автономное дошкольное образовательное учреждение детский сад общеразвивающего вида с приоритетным осуществлением деятельности по художественно-эстетическому развитию детей № 34 обособленное структурное подразделение 2.

1.2. Полный почтовый адрес объекта: Свердловская область, г. Ревда, ул. Цветников, д. 6.

1.3. Сведения о размещении объекта:

отдельно стоящее здание (количество этажей) 2 этажа, 1392 кв.м.
часть здания _____ этаж (-а, -ей) (или на _____ этаже), _____ кв. м,
наличие прилегающего земельного участка (да/нет), 4850 кв.м.

1.4. Год постройки здания 1979, последнего капитального ремонта 2014.

1.5. Дата предстоящих плановых ремонтных работ: не планируется,
капитального не планируется.

1.6. Сведения об организации, расположенной на объекте:

1.6.1. Наименование организации, расположенной на объекте:

полное наименование (по учредительным документам): муниципальное автономное дошкольное образовательное учреждение детский сад общеразвивающего вида с приоритетным осуществлением деятельности по художественно-эстетическому развитию детей № 34

сокращенное наименование (по учредительным документам): МАДОУ детский сад № 34.

1.6.2. Юридический адрес организации, телефон, электронная почта:

Свердловская область, г. Ревда, ул. Российская, д. 5; 2-81-91, 2-81-93;
madou34@rambler.ru

1.6.3. Основание для пользования объектом (оперативное управление, аренда, собственность): оперативное управление.

1.6.4. Форма собственности объекта (государственная (федеральная, региональная), муниципальная, частная): муниципальная

1.6.5. Вышестоящая организация (наименование): управление образования городского округа Ревда.

1.6.6. Юридический адрес вышестоящей организации, телефон, электронная почта:

623280, Свердловская область, г. Ревда, ул. Максима Горького, 2 А, тел. (34397) 5-33-42, 5-47-62, E-mail: mouo@mail.ru

2. Характеристика деятельности организации на объекте (по обслуживанию населения)

2.1. Сфера деятельности (социальная защита, занятость, здравоохранение, культура, образование, транспорт, информация и связь, физическая культура и спорт): дошкольное образование.

2.2. Категории обслуживаемого населения по возрасту (дети, взрослые, все возрастные категории): дети раннего и дошкольного возраста (от 1,5 до 8 лет).

2.3. Категории обслуживаемых инвалидов (инвалиды, передвигающиеся на креслах-колясках, инвалиды с нарушением опорно-двигательного аппарата, инвалиды с нарушением зрения, инвалиды с нарушением слуха, инвалиды с умственными нарушениями): отсутствуют

2.4. Виды услуг: осуществление присмотра и ухода за детьми в группах общеразвивающей направленности, реализация образовательной программы дошкольного образования и дополнительной общеразвивающей программы.

2.5. Форма оказания услуг (на объекте, с длительным пребыванием, с проживанием, на дому, дистанционно): на объекте - с длительным пребыванием с 7.15 ч. до 17.45 ч.

2.6. Плановая мощность:

посещаемость (количество обслуживаемых граждан в день) 138;

вместимость 139;

пропускная способность 139.

2.7. Участие в исполнении индивидуальной программы реабилитации или абилитации инвалида (ребенка-инвалида): да.

3. Состояние доступности объекта и предоставляемых на нем услуг

3.1. Путь следования к объекту пассажирским транспортом (описать маршрут движения с использованием пассажирского транспорта) остановки маршрутов общественного городского пассажирского автотранспорта: № 2, 3, 4, 5, 8, 9 - движение от остановки «Школа 29» по тротуару до регулируемого перекрестка улиц Карла Либкнехта - Цветников, после перекрестка направо по тротуару по ул. Цветников до здания детского сада

наличие адаптированного пассажирского транспорта к объекту: нет.

3.2. Путь к объекту от ближайшей остановки пассажирского транспорта:

3.2.1. Расстояние до объекта от остановки транспорта 460 метров.

3.2.2. Время движения (пешком) 5 минут.

3.2.3. Наличие выделенного от проезжей части пешеходного пути (да/нет): да.

3.2.4. Перекрестки (нерегулируемые, регулируемые, регулируемые со звуковой сигнализацией, таймером, нет): регулируемые.

3.2.5. Информация на пути следования к объекту (акустическая, тактильная, визуальная, нет): нет.

3.2.6. Перепады высоты на пути (съезды с тротуара) (нет/есть (описать)): есть (бордюры выше 2 см, неровности дорожных и тротуарных покрытий),

их обустройство для инвалидов, передвигающихся на креслах-колясках (нет/есть (описать)): нет (тротуары не оборудованы «колясочными съездами»).

3.3. Организация доступности объекта и предоставляемых на нем услуг для инвалидов¹

Номер строки	Категория инвалидов (вид нарушения)	Вариант организации доступности объекта и предоставляемых на нем услуг ²
1.	Все категории инвалидов и маломобильных групп населения ³	Б
2.	в том числе инвалиды:	
3.	передвигающиеся на креслах-колясках	нет
4.	с нарушением опорно-двигательного аппарата	нет
5.	с нарушением зрения	ДУ
6.	с нарушением слуха	ДУ
7.	с умственными нарушениями	ДУ

¹ С учетом СП 35-101-2001, СП 31-102-99.

² Указывается один из вариантов:

«А» (доступность всех зон и помещений (универсальная);

«Б» (специально выделенные для инвалидов участки и помещения);

«ДУ» (дополнительная помощь сотрудника, услуги на дому, дистанционно);

«Нет» (не организована доступность).

³ Указывается худший из вариантов ответа.

3.4. Состояние доступности основных структурно-функциональных зон объекта

Номер строки	Основные структурно-функциональные зоны объекта	Состояние доступности объекта для основных категорий инвалидов ⁴						
		К (для передвигающихся на креслах-колясках)	О (с нарушениями опорно-двигательного аппарата)	С (с нарушениями зрения)	Г (с нарушениями слуха)	У (с умственными нарушениями)	Для всех категорий маломобильных групп населения ⁵	
1.	Территория, прилегающая к зданию (участок)	ДУ	ДУ	ДУ	ДЧ	ДУ	ДУ	
2.	Вход (входы) в здание	нет	нет	ДУ	ДЧ	ДУ	нет	
3.	Путь (пути) движения внутри здания, включая пути эвакуации	нет	нет	ДУ	ДЧ	ДУ	нет	
4.	Зона целевого назначения здания (целевого посещения объекта)	нет	нет	ДУ	ДЧ	ДУ	нет	
5.	Санитарно-гигиенические помещения	нет	нет	ДУ	ДЧ	ДУ	нет	
6.	Система информации и связи (на всех зонах)	ДУ	ДЧ	ДУ	ДУ	ДУ	ДУ	
7.	Пути движения к объекту (от остановки транспорта)	ДЧ	ДЧ	ДУ	ДЧ	ДЧ	ДУ	
8.	Все зоны и участки ⁵	нет	нет	ДУ	ДУ	ДУ	нет	

⁴ Указывается:

ДП – доступно полностью (доступность для всех категорий инвалидов и других маломобильных групп населения);

ДЧ – доступно частично (доступность мест целевого назначения для отдельных категорий инвалидов);

ДУ – доступно условно (организация помощи сотрудниками организации или иной альтернативной формы обслуживания (на дому, дистанционно, иное));

нет – недоступно (не предназначен для посещения инвалидами и другими маломобильными группами населения).

⁵ Указывается худший из вариантов ответа.

3.5. Итоговое заключение о состоянии доступности объекта и предоставляемых на нем услуг: объект «недоступен» для инвалидов-колясочников (передвигающихся на креслах-колясках), имеющих нарушения опорно-двигательного аппарата, и «доступен условно» для всех остальных категорий инвалидов при организации помощи сотрудниками организации или иной альтернативной формой обслуживания (на дому, дистанционно, иное).

4. Управленческое решение

4.1. Рекомендации по адаптации основных структурно-функциональных зон объекта:

Номер строки	Основные структурно-функциональные зоны объекта	Рекомендации по адаптации объекта (вид работы) ⁶			
		не нуждается (доступ обеспечен)	ремонт (текущий, капитальный), оснащение оборудованием	индивидуальное решение с техническими средствами реабилитации	технические решения невозможны – организация альтернативной формы обслуживания
1.	Территория, прилегающая к зданию (участок)			<i>оборудовать автостоянку</i>	
2.	Вход (входы) в здание				<i>технические решения невозможны</i>
3.	Путь (пути) движения внутри здания, включая пути эвакуации			<i>сделать контрастную окраску первой и последней ступеней</i>	
4.	Зона целевого назначения здания (целевого посещения объекта)			<i>приобрести кресло-коляску</i>	
5.	Санитарно-гигиенические помещения				<i>технические решения невозможны</i>
6.	Система информации и связи (на всех зонах)				

Номер строки	Основные структурно-функциональные зоны объекта	Рекомендации по адаптации объекта (вид работы) ⁶			
		не нуждается (доступ обеспечен)	ремонт (текущий, капитальный), оснащение оборудованием	индивидуальное решение с техническими средствами реабилитации	технические решения невозможны – организация альтернативной формы обслуживания
7.	Пути движения к объекту (от остановки транспорта)				
8.	Все зоны и участки			<i>оборудовать автостоянку, сделать контрастную окраску первой и последней ступеней, приобрести кресло-коляску</i>	

⁶ Указываются конкретные рекомендации по каждой структурно-функциональной зоне.


4.2. Период проведения работ: 2024-2028 гг. – работы по приведению в соответствие с требованиями нормативов: оборудование автостоянки для парковки специальных автотранспортных средств инвалидов, контрастная маркировка крайних ступеней и перепадов высот, путей эвакуации, входных дверей и дверных проемов, приобретение кресло-коляски в рамках исполнения (указать наименование программы или плана мероприятий по адаптации основных структурно-функциональных зон объекта):

План мероприятий «дорожная карта» МАДОУ детский сад № 34 по повышению значений показателей доступности для инвалидов и предоставляемых услуг на 2016-2030 годы, утвержденного приказом от 30.09.2016 г. № 325/1(с изменениями)



4.3. Ожидаемый результат (по состоянию доступности объекта) после выполнения работ по адаптации основных структурно-функциональных зон объекта: обеспечение доступности здания и предоставляемых услуг для инвалидов с нарушением зрения, слуха и умственного развития, оказание сотрудниками ситуационной помощи и необходимого сопровождения инвалидам с нарушением опорно-двигательного аппарата.

5. Паспорт доступности объекта социальной инфраструктуры и предоставляемых на нем услуг (далее – Паспорт доступности объекта) разработан комиссией по проведению обследования и паспортизации объекта социальной инфраструктуры и предоставляемых на нем услуг (далее – Комиссия):


Председатель Комиссии:

 /Н.Н. Кокорина


Члены Комиссии:

 /Н.В. Пономарева
 /А.И. Лепихина

Председатель Ревдинского местного отделения Свердловского регионального отделения общероссийской общественной организации инвалидов «Всероссийское общество глухих»

 Борисова Наталья Николаевна

Председатель Ревдинской городской местной организации Свердловской области Общероссийской общественной организации «Всероссийское общество инвалидов»

 Плеханова Анастасия Сергеевна

Председатель Ревдинской местной организации инвалидов «Всероссийское ордена Трудового Красного Знамени общество слепых»

 Садыкова Римма Алексеевна

6. Копия Паспорта доступности объекта направлена «26» 04 2024г.

в ТООИГВ СО – УСП МСП СО по г. Ревда

(наименование территориального отраслевого исполнительного органа государственной власти Свердловской области – управления социальной политики Министерства социальной политики Свердловской области)

для размещения информации о состоянии доступности объекта социальной инфраструктуры и предоставляемых на нем услуг для инвалидов и других маломобильных групп населения Свердловской области в автоматизированной информационной системе «Доступная среда Свердловской области» в информационно-телекоммуникационной сети «Интернет».

**ДОКУМЕНТ ПОДПИСАН
ЭЛЕКТРОННОЙ ПОДПИСЬЮ**

СВЕДЕНИЯ О СЕРТИФИКАТЕ ЭП

Сертификат 76303107728233964789397311633874605151848191077

Владелец Кокорина Наталья Николаевна

Действителен с 10.04.2024 по 10.04.2025