

УТВЕРЖДАЮ  
Заведующий МАДОУ  
детский сад № 34



Н.Н. Кокорина

2024 года

**ПАСПОРТ**  
**доступности объекта социальной инфраструктуры**  
**и предоставляемых на нем услуг**

№ \_\_\_\_\_

«22» 04 2024 года

1. Общие сведения об объекте

1.1. Вид (наименование) объекта: муниципальное автономное дошкольное образовательное учреждение детский сад общеразвивающего вида с приоритетным осуществлением деятельности по художественно-эстетическому развитию детей № 34 обособленное структурное подразделение 1 (МАДОУ детский сад № 34 ОСПП)

1.2. Полный почтовый адрес объекта: Свердловская область, г. Ревда, ул. Солнечная, 7

1.3. Сведения о размещении объекта:

отдельно стоящее здание (количество этажей) 2 этажа, 1203,4 кв. м,  
часть здания \_\_ этаж (-а, -ей) (или на \_\_ этаже), \_\_ кв. м,  
наличие прилегающего земельного участка (да/нет), 5000 кв. м.

1.4. Год постройки здания 1977г., последнего капитального ремонта 2005г.

1.5. Дата предстоящих плановых ремонтных работ:

текущего не планируется капитального не планируется.

1.6. Сведения об организации, расположенной на объекте:

1.6.1. Наименование организации, расположенной на объекте:

полное наименование (по учредительным документам): муниципальное автономное дошкольное образовательное учреждение детский сад общеразвивающего вида с приоритетным осуществлением деятельности по художественно-эстетическому развитию детей № 34

сокращенное наименование (по учредительным документам): МАДОУ детский сад № 34

1.6.2. Юридический адрес организации, телефон, электронная почта:

Свердловская область, г. Ревда, ул. Российская, д. 5; 2-81-91, 2-81-93  
madou34@rambler.ru

1.6.3. Основание для пользования объектом (оперативное управление, аренда, собственность): оперативное управление

1.6.4. Форма собственности объекта (государственная (федеральная, региональная), муниципальная, частная): муниципальная.

1.6.5. Вышестоящая организация (наименование): управление образования городского округа Ревда

1.6.6. Юридический адрес вышестоящей организации, телефон, электронная почта: 623280, Свердловская область, г. Ревда, ул. М. Горького, 2 А, тел. (34397) 5-33-42,

5-47-62, E-mail: mouo@mail.ru, http://edurevda.ru/

2. Характеристика деятельности организации на объекте (по обслуживанию населения)

2.1. Сфера деятельности (социальная защита, занятость, здравоохранение, культура, образование, транспорт, информация и связь, физическая культура и спорт): дошкольное образование.

2.2. Категории обслуживаемого населения по возрасту (дети, взрослые, все возрастные категории): дети раннего и дошкольного возраста (от 1,5 года до 8 лет).

2.3. Категории обслуживаемых инвалидов (инвалиды, передвигающиеся на креслах-колясках, инвалиды с нарушением опорно-двигательного аппарата, инвалиды с нарушением зрения, инвалиды с нарушением слуха, инвалиды с умственными нарушениями): отсутствует.

2.4. Виды услуг: реализация образовательной программы дошкольного образования и дополнительной общеобразовательной программы, осуществление присмотра и ухода за детьми.

2.5. Форма оказания услуг (на объекте, с длительным пребыванием, с проживанием, на дому, дистанционно): на объекте с длительным пребыванием с 7.15 до 17.45 ч.

2.6. Плановая мощность:

посещаемость (количество обслуживаемых граждан в день) 86;

вместимость 120;

пропускная способность 120.

2.7. Участие в исполнении индивидуальной программы реабилитации или абилитации инвалида (ребенка-инвалида) (да/нет): да

3. Состояние доступности объекта и предоставляемых на нем услуг

3.1. Путь следования к объекту пассажирским транспортом (описать маршрут движения с использованием пассажирского транспорта) остановка маршрута общественного городского пассажирского автотранспорта: № 2 - движение от остановки «Совхоз» по тротуару до перекрестка улиц Солнечная-Восточная, прямо по улице Солнечная до здания детского сада.

наличие адаптированного пассажирского транспорта к объекту отсутствует

3.2. Путь к объекту от ближайшей остановки пассажирского транспорта:

3.2.1. Расстояние до объекта от остановки транспорта 300 метров.

3.2.2. Время движения (пешком) 3 минуты.

3.2.3. Наличие выделенного от проезжей части пешеходного пути (да/нет): да.

3.2.4. Перекрестки (нерегулируемые, регулируемые, регулируемые со звуковой сигнализацией, таймером, нет): нет

3.2.5. Информация на пути следования к объекту (акустическая, тактильная, визуальная, нет): нет



3.2.6. Перепады высоты на пути (съезды с тротуара) (нет/есть (описать)): есть (бордюры выше 2 см, неровности дорожных и тротуарных покрытий)  
их обустройство для инвалидов, передвигающихся на креслах-колясках (нет/есть (описать)): нет (тротуары не оборудованы «колясочными съездами»)

3.3. Организация доступности объекта и предоставляемых на нем услуг для инвалидов<sup>1</sup>

Номер строки	Категория инвалидов (вид нарушения)	Вариант организации доступности объекта и предоставляемых на нем услуг <sup>2</sup>
1.	Все категории инвалидов и маломобильных групп населения <sup>3</sup>	Б
2.	в том числе инвалиды:	
3.	передвигающиеся на креслах-колясках	НЕТ
4.	с нарушением опорно-двигательного аппарата	Б
5.	с нарушением зрения	ДУ
6.	с нарушением слуха	ДУ
7.	с умственными нарушениями	ДУ

<sup>1</sup> С учетом СП 35-101-2001, СП 31-102-99.

<sup>2</sup> Указывается один из вариантов:

«А» (доступность всех зон и помещений (универсальная);

«Б» (специально выделенные для инвалидов участки и помещения);

«ДУ» (дополнительная помощь сотрудника, услуги на дому, дистанционно);

«Нет» (не организована доступность).

<sup>3</sup> Указывается худший из вариантов ответа.

## 3.4. Состояние доступности основных структурно-функциональных зон объекта

Номер строки	Основные структурно-функциональные зоны объекта	Состояние доступности объекта для основных категорий инвалидов <sup>4</sup>					
		К (для передвигающихся на креслах-колясках)	О (с нарушениями опорно-двигательного аппарата)	С (с нарушениями зрения)	Г (с нарушениями слуха)	У (с умственными нарушениями)	Для всех категорий маломобильных групп населения <sup>5</sup>
1.	Территория, прилегающая к зданию (участок)	ДУ	ДУ	ДУ	ДЧ	ДУ	ДУ
2.	Вход (входы) в здание	НЕТ	НЕТ	ДУ	ДЧ	ДУ	НЕТ
3.	Путь (пути) движения внутри здания, включая пути эвакуации	НЕТ	НЕТ	ДУ	ДЧ	ДУ	НЕТ
4.	Зона целевого назначения здания (целевого посещения объекта)	НЕТ	НЕТ	ДУ	ДЧ	ДУ	НЕТ
5.	Санитарно-гигиенические помещения	НЕТ	НЕТ	ДУ	ДЧ	ДУ	НЕТ
6.	Система информации и связи (на всех зонах)	ДУ	ДЧ	ДУ	ДУ	ДУ	ДУ
7.	Пути движения к объекту (от остановки транспорта)	ДУ	ДУ	ДУ	ДЧ	ДЧ	ДЧ
8.	Все зоны и участки <sup>5</sup>	НЕТ	НЕТ	ДУ	ДЧ	ДУ	ДУ

<sup>4</sup> Указывается:

ДП – доступно полностью (доступность для всех категорий инвалидов и других маломобильных групп населения);

ДЧ – доступно частично (достигаемость мест целевого назначения для отдельных категорий инвалидов);

ДУ – доступно условно (организация помощи сотрудниками организации или иной альтернативной формы обслуживания (на дому, дистанционно, иное));

нет – недоступно (не предназначен для посещения инвалидами и другими маломобильными группами населения).

<sup>5</sup> Указывается худший из вариантов ответа.

3.5. Итоговое заключение о состоянии доступности объекта и предоставляемых на нем услуг: объект «недоступен» для инвалидов-клясочников, имеющих опорно-двигательные нарушения, и «доступен условно» для всех остальных категорий инвалидов при организации помощи сотрудниками или при организации обслуживания дистанционно

4. Управленческое решение

4.1. Рекомендации по адаптации основных структурно-функциональных зон объекта:

Номер строки	Основные структурно-функциональные зоны объекта	Рекомендации по адаптации объекта (вид работы) <sup>б</sup>			
		не нуждается (доступ обеспечен)	ремонт (текущий, капитальный), оснащение оборудованием	индивидуальное решение с техническими средствами реабилитации	технические решения невозможны – организация альтернативной формы обслуживания
1.	Территория, прилегающая к зданию (участок)			<u>Оборудование на автостоянке не менее 10% мест (но не менее 1 места) для парковки специальных автотранспортных средств инвалидов и соблюдение их использования.</u>	
2.	Вход (входы) в здание				<u>Невозможно</u>
3.	Путь (пути) движения внутри здания, включая пути эвакуации			<u>Обновить контрастную окраску первой и последней ступеней</u>	
4.	Зона целевого назначения здания (целевого посещения объекта)			<u>Приобретение кресла-коляски на первом этаже выделение и</u>	

Номер строки	Основные структурно-функциональные зоны объекта	Рекомендации по адаптации объекта (вид работы) <sup>6</sup>			
		не нуждается (доступ обеспечен)	ремонт (текущий, капитальный), оснащение оборудованием	индивидуальное решение с техническими средствами реабилитации	технические решения невозможны – организация альтернативной формы обслуживания
				<i>оборудование зоны приема</i>	
5.	Санитарно-гигиенические помещения				<i>Невозможно</i>
6.	Система информации и связи (на всех зонах)				
7.	Пути движения к объекту (от остановки транспорта)				
8.	Все зоны и участки				

<sup>6</sup> Указываются конкретные рекомендации по каждой структурно-функциональной зоне.



4.2. Период проведения работ: до 31.12.2028г. – Оборудование на автостоянке не менее 1 места для парковки специальных автотранспортных средств инвалидов, контрастная маркировка крайних ступеней и перепадов высот, путей эвакуации, входных дверей и дверных проемов. На первом этаже выделение и оборудование зоны приема. Приобретение кресла-коляски.

в рамках исполнения Плана мероприятий «дорожной карты» МАДОУ детский сад № 34 по повышению значений показателей доступности для инвалидов и предоставляемых услуг на 2016-2030 годы, утвержденного приказом от 30.09.2016 г. № 325/1 (с изменениями)

в рамках исполнения (указать наименование программы или плана мероприятий по адаптации основных структурно-функциональных зон объекта):


4.3. Ожидаемый результат (по состоянию доступности объекта) после выполнения работ по адаптации основных структурно-функциональных зон объекта: обеспечение доступности здания и предоставляемых услуг для инвалидов с нарушением зрения, слуха и умственного развития, оказание сотрудниками ситуационной помощи и необходимого сопровождения инвалидам с нарушением опорно-двигательного аппарата.


5. Паспорт доступности объекта социальной инфраструктуры и предоставляемых на нем услуг (далее – Паспорт доступности объекта) разработан комиссией по проведению обследования и паспортизации объекта социальной инфраструктуры и предоставляемых на нем услуг (далее – Комиссия):

Председатель Комиссии:

 /Н.Н. Кокорина

Члены Комиссии:

 /Н.В. Матвеева

 /Г.Г. Ходакова

Председатель Ревдинского  
местного отделения  
Свердловского  
регионального отделения  
общероссийской  
общественной организации  
инвалидов «Всероссийское  
общество глухих».




Борисова Наталья Николаевна

Председатель Ревдинской  
городской местной  
организации Свердловской  
области Общероссийской  
организации инвалидов  
«Всероссийское общество  
инвалидов».



Плеханова Анастасия Сергеевна



Садыкова Римма Алексеевна

Председатель Ревдинской  
местной организации  
инвалидов «Всероссийского  
ордена Трудового Красного  
Знамени общество слепых»

6. Копия Паспорта доступности объекта направлена 26.04.2014  
(дата)

в ТООИГВ СО –УСП МСП СО по г. Ревда (наименование территориального отраслевого  
исполнительного органа государственной  
власти Свердловской области – управления социальной политики Министерства  
социальной политики Свердловской области)

для размещения информации о состоянии доступности объекта социальной  
инфраструктуры и предоставляемых на нем услуг для инвалидов и других  
маломобильных групп населения Свердловской области в автоматизированной  
информационной системе «Доступная среда Свердловской области»  
в информационно-телекоммуникационной сети «Интернет».