

**УТВЕРЖДАЮ:**

**Заведующий МАДОУ детский сад № 34**

**/ Кокорина Н.Н./**

**«22» апреля 2024 года**



**ПАСПОРТ ДОСТУПНОСТИ ОБЪЕКТА СОЦИАЛЬНОЙ ИНФРАСТРУКТУРЫ И  
ПРЕДОСТАВЛЯЕМЫХ НА НЕМ УСЛУГ**

№ 1

«22» апреля 2024 года

1. Общие сведения об объекте
  - 1.1. Вид (наименование) объекта: **муниципальное автономное дошкольное образовательное учреждение детский сад общеразвивающего вида с приоритетным осуществлением деятельности по художественно-эстетическому развитию детей № 34**
  - 1.2. Полный почтовый адрес объекта: **623280 Свердловская область, город Ревда, улица Российская, 5**
  - 1.3. Сведения о размещении объекта:  
**Отдельно стоящее здание (количество этажей) 3 этажа, 4908 кв.м.,  
часть здания \_\_\_\_\_ этажей (или на \_\_\_\_\_ этажей), \_\_\_\_\_ кв. м.,  
наличие прилегающего земельного участка (да, нет), 12613 кв.м.**
  - 1.4. Год постройки здания **2016 г.**, дата последнего капитального ремонта: **не находился.**
  - 1.5. Дата предстоящих плановых ремонтных работ:  
текущего **не планируется**, капитального **не планируется**
  - 1.6. Сведения об организации, расположенной на объекте:
    - 1.6.1. Наименование организации, расположенной на объекте:  
полное наименование (по учредительным документам): **муниципальное автономное дошкольное образовательное учреждение детский сад общеразвивающего вида с приоритетным осуществлением деятельности по художественно-эстетическому развитию детей № 34**  
сокращенное наименование (по учредительным документам): **МАДОУ детский сад № 34**
    - 1.6.2. Юридический адрес организации, телефон, электронная почта: **623280 Свердловская область, город Ревда, улица Российская, 5, 8(34397)2-81-91, madou34@rambler.ru**
    - 1.6.3. Основание для пользования объектом (оперативное управление, аренда, собственность): **оперативное управление**
    - 1.6.4. Форма собственности объекта (государственная (федеральная, региональная), муниципальная, частная): **муниципальная**
    - 1.6.5. Вышестоящая организация (наименование): **управление образования городского округа Ревда**
    - 1.6.6. Юридический адрес вышестоящей организации, телефон, электронная почта: **623280, город Ревда Свердловской области, улица Максима Горького, дом 2 «а», +7(343)975-47-62, moou@mail.ru**
2. Характеристика деятельности организации на объекте (по обслуживанию населения)
  - 2.1. Сфера деятельности (социальная защита, занятость, здравоохранение, культура, образование, транспорт, информация и связь, физическая культура и спорт): **дошкольное образование**
  - 2.2. Категории обслуживаемого населения по возрасту: (дети, взрослые, все возрастные категории): **дети раннего и дошкольного возраста с 1,5 до 8 лет.**

2.3. Категории обслуживаемых инвалидов: инвалиды, передвигающиеся на креслах-колясках, инвалиды с нарушением опорно-двигательного аппарата, инвалиды с нарушением зрения, инвалиды с нарушением слуха, инвалиды с умственными нарушениями: **инвалиды, передвигающиеся на креслах-колясках, инвалиды с нарушением опорно-двигательного аппарата, инвалиды с умственными нарушениями.**

2.4. Виды услуг: **осуществление присмотра и ухода за детьми в группах компенсирующей и общеразвивающей направленности, реализация образовательной программы дошкольного образования, адаптированной образовательной программы дошкольного образования для обучающихся с ОВЗ и дополнительной общеобразовательной (общеразвивающей) программы.**

2.5. Форма оказания услуг: (на объекте, с длительным пребыванием, с проживанием на дому, дистанционно): **оказываются на объекте, дневное пребывание детей с 7.15 до 17.45 ч.**

2.6. Плановая мощность:

посещаемость (количество обслуживаемых граждан в день) **271 детей;**

местимость **280 детей;**

пропускная способность **280 детей.**

2.7. Участие в исполнении индивидуальной программы реабилитации или абилитации инвалида (ребенка-инвалида) (да, нет): **да**

3. Состояние доступности объекта и предоставляемых на нем услуг

3.1. Путь следования к объекту пассажирским транспортом (описать маршрут движения с использованием пассажирского транспорта): **в непосредственной близости расположены автобусные остановки маршрутов общественного городского пассажирского автотранспорта: № 2, 3, 4, 5, 7, 8, 9 - до остановки «Юбилейный».**

**От остановки «Юбилейный» в сторону пересечения улицы М. Горького и Российская до светофора, на светофоре перейти на четную улицу Российская и пройти прямо по тротуару вверх, пройти пересечение улицы Российская и Спортивная на нерегулируемом перекрестке пройти прямо по тротуару до середины дома Российская 10, свернуть налево пройти по пешеходному переходу, пройти по тротуару к дошкольному учреждению, войти в калитку на территорию учреждения.**

наличие адаптированного пассажирского транспорта к объекту: **нет**

3.2. Путь к объекту от ближайшей остановки пассажирского транспорта:

3.2.1. Расстояние до объекта от остановки транспорта: **650 метров**

3.2.2. Время движения (пешком): **8 минут**

3.2.3. Наличие выделенного от проезжей части пешеходного пути (да, нет): **да**

3.2.4. Перекрестки (нерегулируемые, регулируемые, регулируемые со звуковой сигнализацией, таймером, нет): **регулируемый со звуковой сигнализацией, таймером, нерегулируемые**

3.2.5. Информация на пути следования к объекту (акустическая, тактильная, визуальная, нет): **нет**

3.2.6. Перепады высоты на пути (съезды с тротуара) (нет/есть (описать)): **есть (бордюры выше 2 см, неровности дорожных и тротуарных покрытий)**

их обустройство для инвалидов, передвигающихся на креслах-колясках (нет/есть (описать)): **тротуары оборудованы «колясочными съездами»**

3.3. Организация доступности объекта и предоставляемых на нем услуг для инвалидов 1



№ строки	Категория инвалидов (вид нарушения)	Вариант организации доступности объекта и предоставляемых на нем услуг 2
1.	Все категории инвалидов и маломобильных групп населения 3	ДУ
2.	в том числе инвалиды:	
3.	передвигающиеся на креслах-колясках	ДУ
4.	с нарушениями опорно-двигательного аппарата	ДУ
5.	с нарушением зрения	ДУ
6.	с нарушением слуха	ДУ
7.	с умственными нарушениями	ДУ

1 С учетом СП 35-101-2001, СП 31-102-99.

2 Указывается один из вариантов:

«А» (доступность всех зон и помещений (универсальная);

«Б» (специально выделенные для инвалидов участки и помещения);

«ДУ» (дополнительная помощь сотрудника, услуги на дому, дистанционно);

«Нет» (не организована доступность).

3 Указывается худший из вариантов ответа.

3.4. Состояние доступности основных структурно-функциональных зон объекта

№ строки	Основные структурно – функциональные зоны объекта	Состояние доступности объекта для основных категорий инвалидов 4					
		К (для передвигающихся на креслах-колясках)	О (с нарушениями опорно-двигательного аппарата)	С (с нарушениями зрения)	Г (с нарушениями слуха)	У (с умственными нарушениями)	Для всех категорий маломобильных групп населения 5
1.	Территория, прилегающая к зданию (участок)	ДУ	ДУ	ДУ	ДЧ	ДУ	ДУ
2.	Вход (входы) в здание	ДУ	ДУ	ДУ	ДЧ	ДУ	ДУ
3.	Путь (пути) движения внутри здания, включая пути эвакуации	ДУ	ДУ	ДУ	ДЧ	ДУ	ДУ
4.	Зона целевого назначения здания (целевого посещения объекта)	НЕТ	ДУ	ДУ	ДУ	ДУ	ДУ
5.	Санитарно-гигиеническое помещения	Нет	НЕТ	ДУ	ДУ	ДУ	Нет
6.	Система информации и связи (на всех зонах)	ДУ	ДЧ	ДУ	ДУ	ДУ	ДУ
7.	Пути движения к объекту (от отставки транспорта)	ДУ	ДУ	ДУ	ДЧ	ДУ	ДУ
8.	Все зоны и участки 5	ДУ	ДУ	ДУ	ДЧ	ДУ	ДУ

4 Указывается:

ДП – доступно полностью (доступность для всех категорий инвалидов и других маломобильных групп населения);

ДЧ – доступно частично (достигаемость мест целевого назначения для отдельных категорий инвалидов);

ДУ – доступно условно (организация помощи сотрудниками организации или иной альтернативной формы обслуживания (на дому, дистанционно, иное));

нет – недоступно (не предназначен для посещения инвалидами и другими маломобильными группами населения).

5 Указывается худший из вариантов ответа.

3.5. Итоговое заключение о состоянии доступности объекта и предоставляемых на нем услуг: **объект «доступен условно» для всех категорий инвалидов при организации помощи сотрудниками или при организации обслуживания дистанционно**

4. Управленческое решение

4.1. Рекомендации по адаптации основных структурно-функциональных зон объекта:

5. Номер строки	Основные структурно-функциональные зоны объекта	Рекомендации по адаптации объекта (вид работы) <sup>6</sup>			
		не нуждается (доступ обеспечен)	ремонт (текущий, капитальный), оснащение оборудованием	индивидуальное решение с техническими средствами реабилитации	технические решения невозможны – организация альтернативной формы обслуживания
1.	Территория, прилегающая к зданию (участок)				
2.	Вход (входы) в здание			Обновить контрастную маркировку крайних ступеней и перепадов высот до 31.12.2028г.	
3.	Путь (пути) движения внутри здания, включая пути эвакуации				
4.	Зона целевого назначения здания (целевого посещения объекта)				
5.	Санитарно-гигиенические помещения			На 1 этаже произвести реконструкцию санузла до 31.12.2028г.	
6.	Система информации и связи (на всех зонах)				
7.	Пути движения к объекту (от остановки транспорта)				
8.	Все зоны и участки				

<sup>6</sup> Указываются конкретные рекомендации по каждой структурно-функциональной зоне.

4.2. Период проведения работ: 2028г. – работы по нанесению контрастной маркировки крайних ступеней и перепадов высот, на 1 этаже капитальная реконструкция санузда. в рамках исполнения: (указать наименование программы или плана мероприятий по адаптации основных структурно-функциональных зон объекта): Плана мероприятий «дорожной карты» МАДОУ детский сад № 34 по повышению значений показателей доступности для инвалидов и предоставляемых услуг на 2018-2030 годы, утвержденного приказом от 30.09.2016 г. № 325/1(с изменениями от 15.01.2018г., приказ № 37 д)

(указывается наименование документа: программы, плана)

4.3. Ожидаемый результат (по состоянию доступности объекта) после выполнения работ по адаптации основных структурно-функциональных зон объекта: обеспечение доступности здания и предоставляемых услуг для инвалидов, передвигающихся на креслах-колясках, инвалидов с нарушением опорно-двигательного аппарата, инвалидов с умственными нарушениями, оказание сотрудниками ситуационной помощи и необходимого сопровождения инвалидам.

5. Паспорт доступности объекта социальной инфраструктуры и предоставляемых на нем услуг (далее – Паспорт доступности объекта) разработан комиссией по проведению обследования и паспортизации объекта социальной инфраструктуры и предоставляемых на нем услуг (далее – Комиссия):


Председатель Комиссии:


 / Н.Н. Кокорина


Члены Комиссии:

 / Т.В. Емелина

 / А.А. Евдокимова

 / А.С. Плеханова

 / Н.Н. Борисова

 / Р.А. Садыкова

6. Копия Паспорта доступности объекта направлена 26.04.2018  
(дата)

в ТООИГВ СО – УСП МСП СО по г. Ревда

(наименование территориального отраслевого исполнительного органа государственной власти Свердловской области – управления социальной политики Министерства социальной политики Свердловской области)

для размещения информации о состоянии доступности объекта социальной инфраструктуры и предоставляемых на нем услуг для инвалидов и других маломобильных групп населения Свердловской области в автоматизированной информационной системе «Доступная среда Свердловской области» в информационно-телекоммуникационной сети «Интернет».